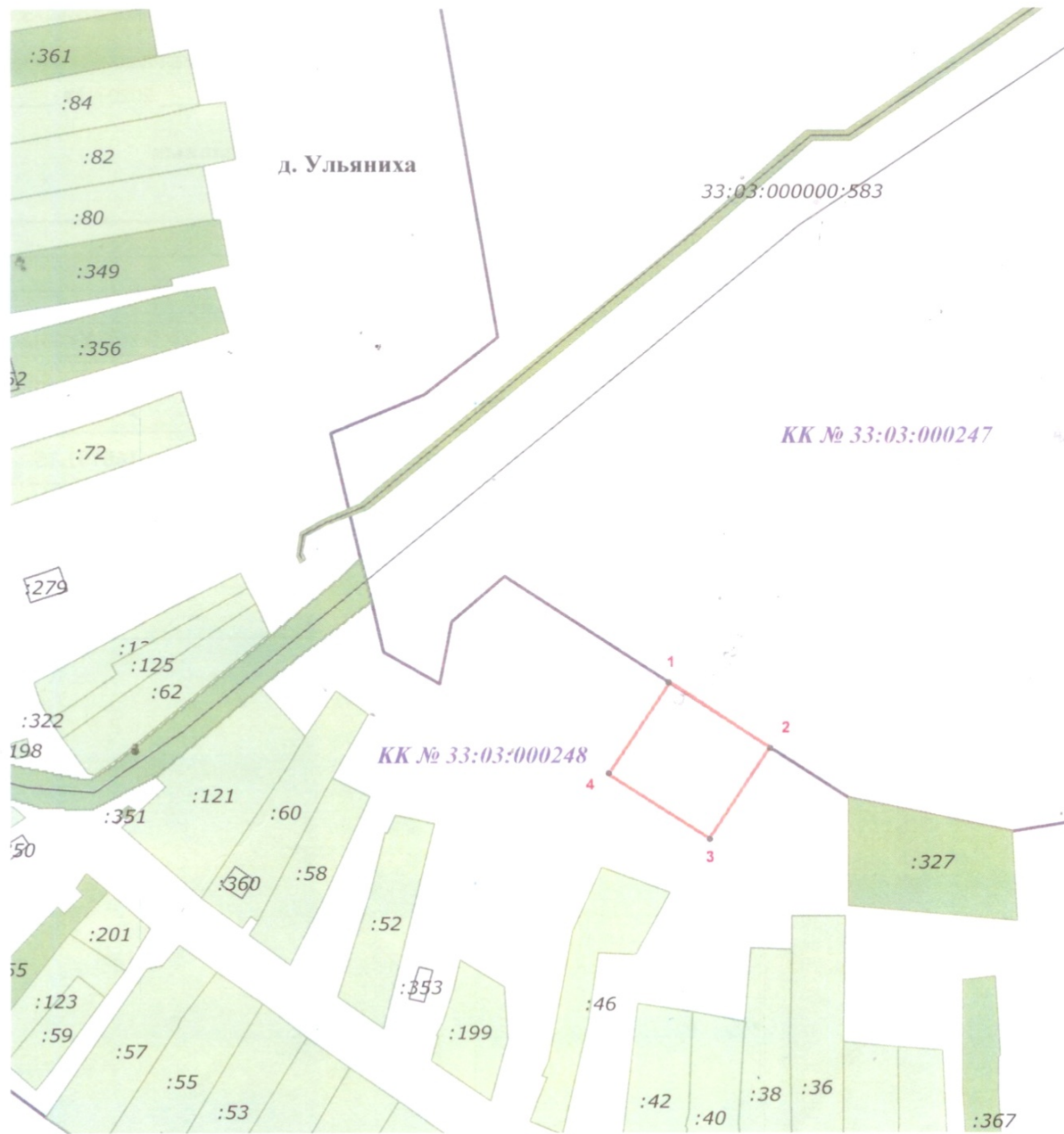





Схема расположения земельного участка или земельных участков на кадастровом плане территории



Масштаб 1:2500

Условные обозначения:

	– граница образуемого земельного участка
	– границы учтенных земельных участков
	– граница кадастрового квартала
1, 2, ..., n	– обозначение характерных точек границ
:46	– надписи кадастровых номеров земельных участков
33:03:000248	– кадастровый номер кадастрового квартала
д. Ульяновиха	– название населенного пункта
МСК-33	– система координат